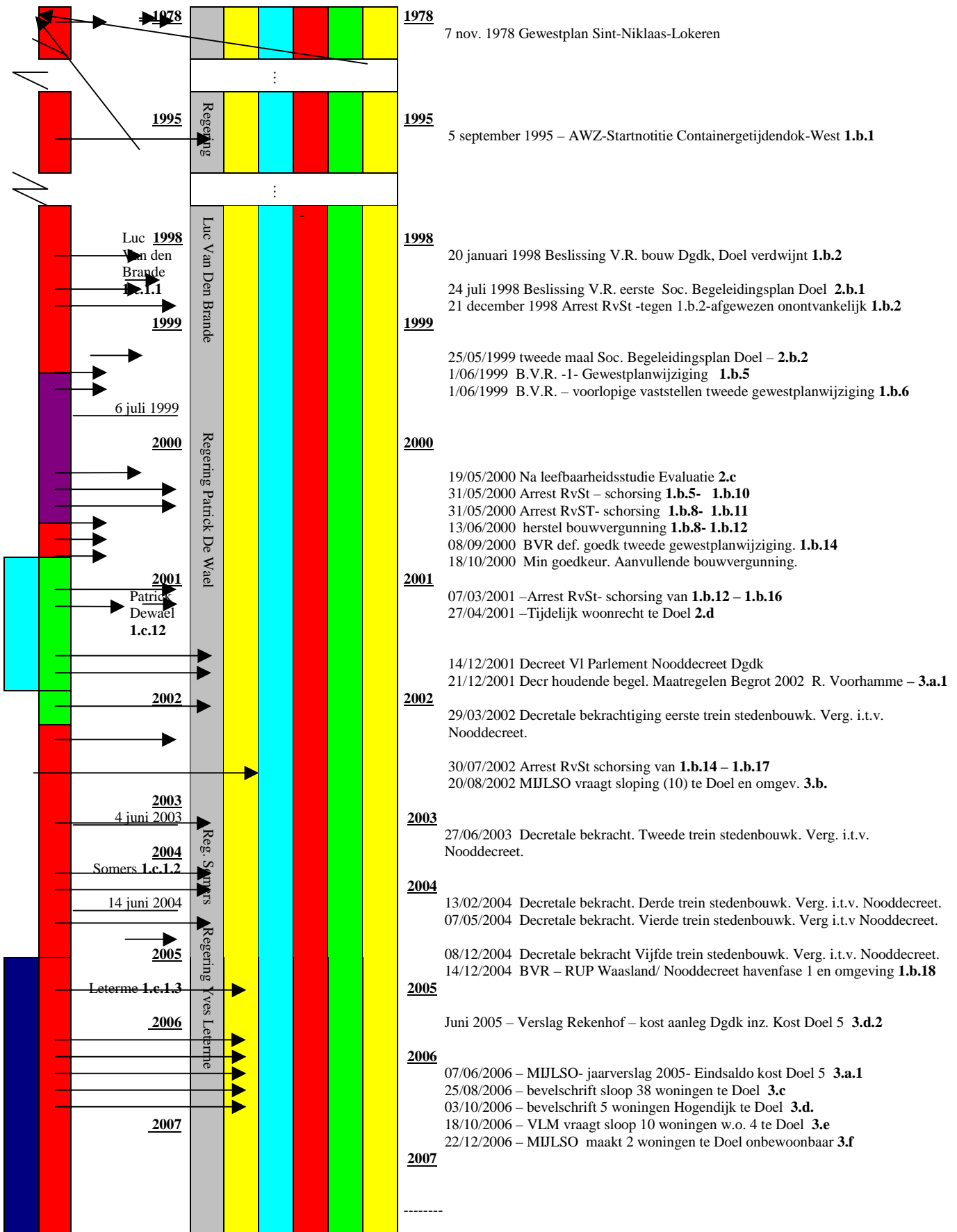












2006.12.31-LeE 74 –Tijdsbalk -  
T I J D S B A L K



	Gwpl 7/11/78 geldig voor Doel en omgeving
	Idem behalve Doel2 vanaf 14/12/05
	Industriegeb.
	Industriegeb. Geen rechtsteldige bouwverg
	Haven- en industriegebied

	Besluiten V.R.
	Beslissingen V.R.
	Arresten R.v.St.
	Decreten Vl. P
	MIJLSO, VLM, ICW rekenhof

## Toelichting bij : '2006.12.31-LeE Tijdsbalk

### A – Doel van de toelichting :

Beter begrip van wat werd voorgesteld.

Band tussen deze tijdsbalk en de studie nota 'LeE 74 – Onderzoek afbraak Doel en omgeving'.

### B – De tijdsbalk bevat twee Legendes

B1 – vormt de centrale kolom en beschrijft de inhoud van de **legende 1** waarbij het lot van de gemeente (nadien deelgemeente van Beveren sinds 1977) in verband met de ruimtelijke bestemmingen op basis van Gewestplannen en decretale ingrepen.

De referenties voor elke mededeling in vetjes weergegeven verwijzen naar de betreffende rubrieken in de tekst van de studienota 'LeE 74 Onderzoek afbraak Doel en omgeving'.

B2 – vormt de links van de bladzijde gepresenteerde kolom waarvoor **legende 2** de verklaringen weergeeft.

Er valt op te merken dat sinds de vastlegging van de gewestplannen op 7 november 1978, we zijn immers een ca. **dertig (30) jaar** later, er slechts ultra korte onderbrekingen zijn geweest, waarbij de bestemming 'woongebied en landbouwgebied' voor Doel en omgeving, werd vervangen door, in een eerste fase door 'industriegebied' en in een tweede fase door 'haven- en industriegebied'.

**C – Mits aandachtig onderzoek van deze beide tijdsbalken komt men onvermijdelijk tot het besluit dat alleen door het uitschakelen van de 'toegang' van de burger tot de enige rechtsmacht die bevoegd is voor schending van de wet, nl. de toegang tot de Raad van State tegen Besluiten van de Vlaamse regering, decretaal werd afgeblokt.**

**D – Inmiddels (op een klein gedeelte na rond de Verkortingsdijk ten Zuiden van Doel) blijft onverminderd het 'Gewestplan Sint-Niklaas-Lokeren van 7 november 1978' onverkort van toepassing :**

**HETGEEN BETEKENT DAT OP ENKELE LUTTELE WEKEN NA Doel en omgeving steeds 'woongebied en landbouwgebied' zijn geweest en nog zijn in toepassing van het nog steeds geldende Gewestplan Ssint-Niklaas-Lokeren van 7 november 1978.**